



















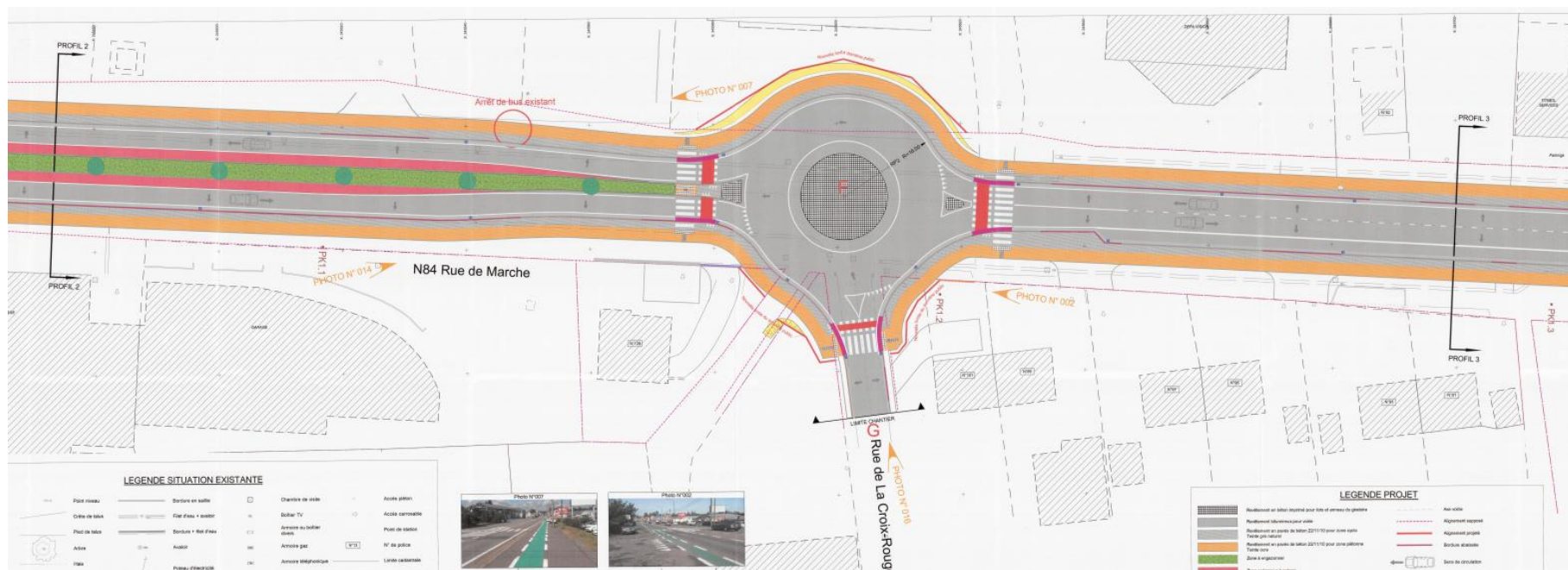
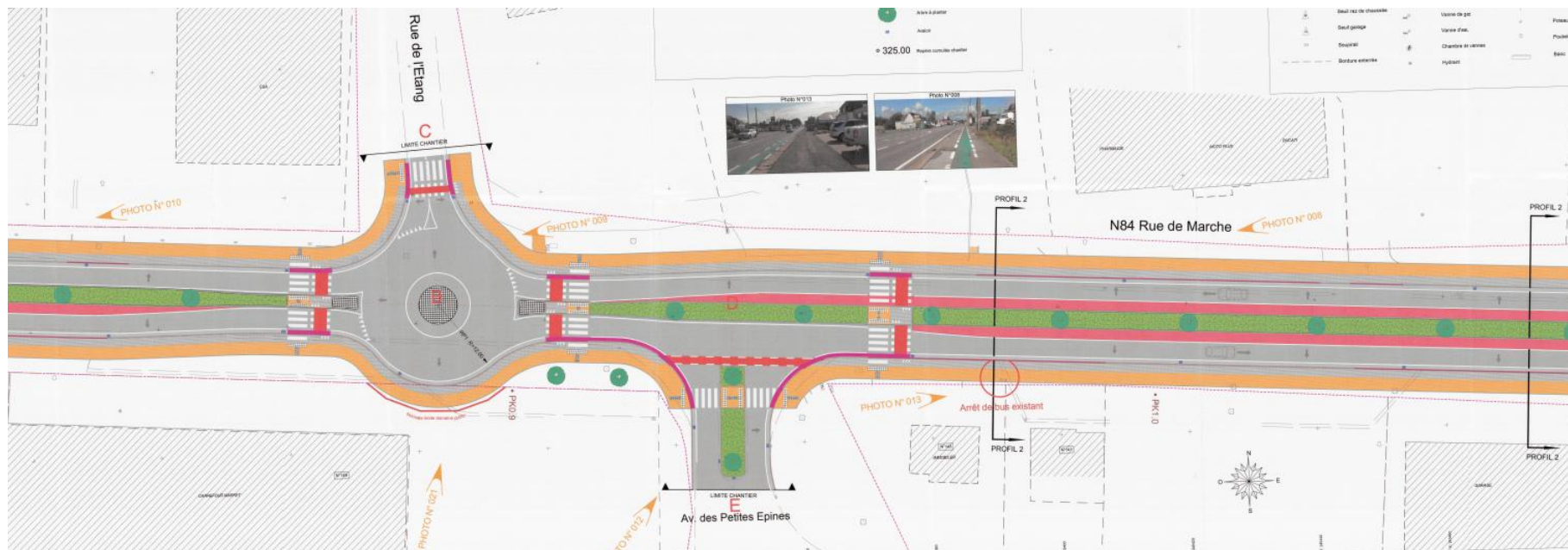


RÉNOVATION DE LA ROUTE DE MARCHE

LEGENDE PROJET	
	Revêtement en béton imprimé pour ilots et anneau du giratoire
	Revêtement bitumineux pour voirie
	Revêtement en pavés de béton 22/11/10 pour zone cyclo Teinte gris naturel
	Revêtement en pavés de béton 22/11/10 pour zone piétonne Teinte ocre
	Zone à engazonner
	Zone surlargeur à colorer
	Traversée cyclable en revêtement bitumineux couleur rouge
	Marquage au sol type thermoplastique
	Axe voirie
	Alignement supposé
	Alignement projeté
	Bordure abaissée
	Sens de circulation
	Dévers voirie
	Bande plate
	• PK0.9 Repère point kilométrique
	Daïle d'éveil 30x30 Daïle de conduite 30x30
	Arbre à planter
	Avaloir
	◦ 325.00 Repère cumulée chantier

CRÉATION DE RONDS-POINTS (RUE DE L'ÉTANG ET RUE CROIX-ROUGE)



LEGENDE SITUATION EXISTANTE

Point niveau	Servant en suite	Chemin de terre	Accès pavés
Croix de Malin	Car Eau + gaz	Boulier TV	Accès carrossable
Point de Malin	Servant + Eau Froid	Arrière au betteron	Pués de station
Adax	Adax	N° de police	Traite eau
Plan	Point d'éclairage	Arrière téléphonique	Limite cadastrale

LEGENDE PROJET

Relevé en plan (niveau) pour site et arrosage de plantes	Accès route
Relevé en plan (niveau) pour site et arrosage de plantes	Alignement respect
Relevé en plan (niveau) pour site et arrosage de plantes	Alignement projet
Relevé en plan (niveau) pour site et arrosage de plantes	Bordure de trottoir
Relevé en plan (niveau) pour site et arrosage de plantes	Bordure de trottoir
Relevé en plan (niveau) pour site et arrosage de plantes	Zone à organiser
Relevé en plan (niveau) pour site et arrosage de plantes	Zone à organiser
Relevé en plan (niveau) pour site et arrosage de plantes	Zone à organiser
Relevé en plan (niveau) pour site et arrosage de plantes	Zone à organiser

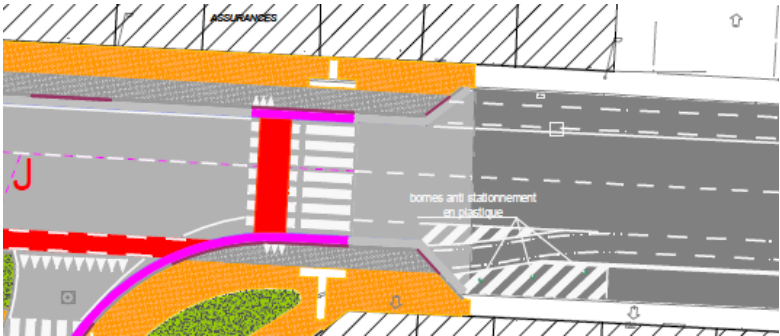
VERS LE CENTRE-VILLE



ACTUELLEMENT

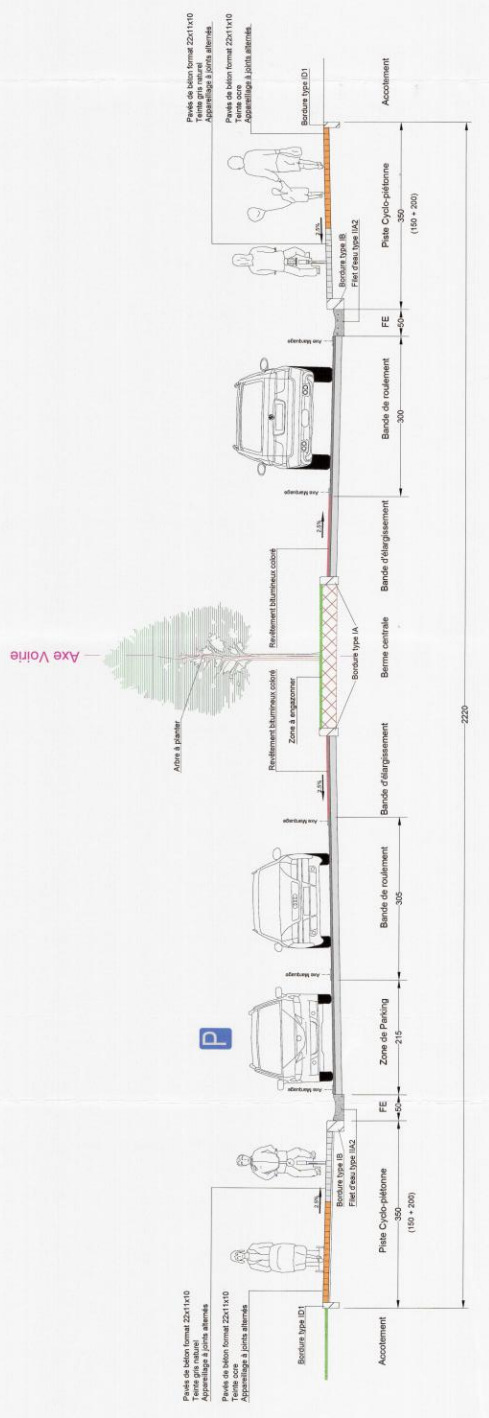


PROCHAINEMENT



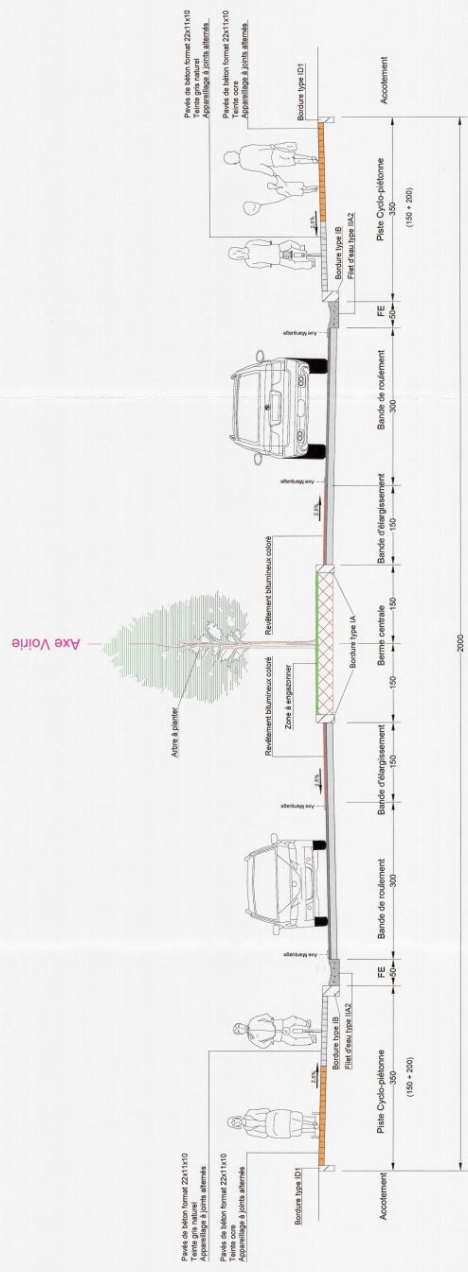
PROFIL 1

COMMERCIAL AVEC STATIONNEMENT



PROFIL 2

COMMERCIAL SANS STATIONNEMENT



PROFIL 3

PERI-URBAIN

